

BEFORE THE HON'BLE NATIONAL GREEN TRIBUNAL PRINCIPAL  
BENCH, NEW DELHI

ORIGINAL APPLICATION NO. 412 OF 2023

PRADEEP KUMAR SHUKLA & ANR.

.....APPLICANT(S)

Versus

MoEF&CC & Ors.

.....RESPONDENT(S)

with

Original Application No. 462/2023

RAJA RAM SINGH

.....APPLICANT(S)

Versus

STATE OF UP & ORS.

.....RESPONDENT(S)

With

Original Application No. 481/2023

(IA No. 153/2025, IA No. 467/2025, IA No. 622/2024, IA No. 621/2024, IA  
No. 619/2024, IA No. 490/2024, IA No. 93/2024, IA No. 70/2024)

BALBIR SANDHU & ORS.

.....APPLICANT (S)

Versus

STATE OF UP & ORS.

.....RESPONDENT(S)

With

Original Application No. 1222/2024 (I.A. Nos. 492/2024 & 493/2024)  
GAURAV SHARMA

.....APPLICANT (S)

Versus

MoEF&CC & Ors.

.....RESPONDENT(S)

**INDEX**

S. NO.	PARTICULARS	PAGE NO.
1.	Affidavit on behalf of District Magistrate – Saharanpur in compliance of the Order dated 12.02.2026 passed by this Hon'ble Tribunal	

2.	<b><u>Annexure No. 1: -</u></b> A copy of the Letter dated 23.02.2026	
3.	<b><u>Annexure No. 2: -</u></b> A copy of the Report dated 22.04.2026	
4.	<b><u>Annexure No. 3: -</u></b> A copy of the inspection report dated 17.05.2024	
5.	<b><u>Annexure No. 4: -</u></b> A copy of the Letter dated 10.12.2024	

DATED: - 24.04.2026

*Ankit Verma*

FILED BY: -

(ANKIT VERMA)

STANDING COUNSEL FOR STATE OF U.P.

A-15 FF, NIZAMUDDIN EAST NEW DELHI-110013.

MOB :- 09990804440 ankit.scngtup@gmail.com

**BEFORE THE HON'BLE NATIONAL GREEN TRIBUNAL PRINCIPAL  
BENCH, NEW DELHI**

**ORIGINAL APPLICATION NO. 412 OF 2023**

PRADEEP KUMAR SHUKLA & ANR.

.....APPLICANT(S)

**Versus**

MoEF&CC & Ors.

.....RESPONDENT(S)

with

Original Application No. 462/2023

RAJA RAM SINGH

.....APPLICANT(S)

**Versus**

STATE OF UP & ORS.

.....RESPONDENT(S)

With

Original Application No. 481/2023

(IA No. 153/2025, IA No. 467/2025, IA No. 622/2024, IA No. 621/2024, IA  
No. 619/2024, IA No. 490/2024, IA No. 93/2024, IA No. 70/2024)

BALBIR SANDHU & ORS.

.....APPLICANT (S)

**Versus**

STATE OF UP & ORS.

.....RESPONDENT(S)

With

Original Application No. 1222/2024 (I.A. Nos. 492/2024 & 493/2024)

GAURAV SHARMA

.....APPLICANT (S)


**Versus**

MoEF&CC & Ors.

.....RESPONDENT(S)

**AFFIDAVIT ON BEHALF OF DISTRICT MAGISTRATE -  
SAHARANPUR IN COMPLIANCE OF THE ORDER DATED 12.02.2026  
PASSED BY THIS HON'BLE TRIBUNAL**

The Respondent No.        herein states as under: -




**MOST RESPECTFULLY SHOWETH: -**

I, Arvind kumar chauhan , aged about 42 years, presently posted as District Magistrate – Saharanpur, do hereby solemnly affirm and state on oath as under:

1. That I am the above-mentioned officer of answering Respondent No-05 and is duly competent to file the present affidavit. That the Deponent is well conversant with the facts and the circumstance of the instant case and is competent to swear this affidavit.
2. That the Deponent has read and understood the contents of the present affidavit. The averments made in the Original Application, which are not specifically admitted hereunder, must be considered to have been denied by the Deponent.
3. That the contents of the present affidavit have been drafted by my counsel on my instructions and the contents of the same are true to my knowledge and nothing material has been concealed there from.
4. That this Hon'ble Tribunal, vide its order dated 12.02.2026, was pleased to issue the following directions: -

***“3. Learned Counsel for the State is directed to file reply to this IA within four weeks.***

***4. Concerned District Magistrate will verify if the applicant in the IA is the owner of the agricultural field, area of the agricultural field and quantity of sand which has been deposited on account of flood on that agricultural field and disclose the same in the reply.***



A handwritten signature in blue ink, appearing to be 'Arvind Kumar Chauhan', located at the bottom right of the page.

5. List on 27.04.2026. ”

5. That the present affidavit is being filed in compliance with the directions issued by this Hon'ble Tribunal vide order dated 12.02.2026, the factual report of which is being submitted as follows: -
6. That in compliance of the aforesaid directions, the office of the Deponent, vide Letter No. 3004/Kh-Anu/2025-26 dated 23.02.2026, sought a report from the Tehsil- Behat, District Saharanpur, regarding the status of the tenure-holder (transferable bhumidhar), Mr Ankit Kumar who has filed IA No 467/2025 in OA No.481/2023 titled as Balbir Sandhu & Ors v/s State of UP & Ors. A copy of the Letter dated 23.02.2026 is being annexed as Annexure No. 1 to this Affidavit.
7. That in furtherance of the Letter dated 23.02.2026, Tehsil- Behat, District Saharanpurvide report dated 22.04.2026 has informed as under: -




- That in Village Rasoolpur @ Rasuli, Gata No. 32 admeasuring 0.1840 hectares, Gata No. 33 admeasuring 0.4510 hectares, Gata No. 34/2 admeasuring 0.4400 hectares, and Gata No. 78M admeasuring 0.6560 hectares are recorded. Out of the said land, the share of Ankit, son of Madan, has been verified to the extent of 1/15th, which comes to 0.1154 hectares. A copy of the Report dated 22.04.2026 is being annexed as Annexure No. 2 to this Affidavit.
9. That it is further submitted that Shri Ankit Kumar had submitted an online application bearing No. 2024/5/7/342934 dated 07.05.2024. Pursuant thereto, a committee comprising the Mining Inspector, Saharanpur; Forest Range Officer, Behat; Executive Engineer, Irrigation & Water Resources Department, Saharanpur; and Sub-Divisional

A handwritten signature in blue ink, consisting of a stylized 'A' followed by a flourish.

Magistrate, Behat conducted a joint site inspection of the area in question on 17.05.2024. In its report, it was, prima facie, observed that out of the applied area of 1.7310 hectares, an area of 1.6638 hectares contained approximately 33,276 cubic meters of minor mineral (RBM), liable for extraction. A copy of the inspection report dated 17.05.2024 is being annexed as **Annexure No. 3** to this Affidavit.


10. That subsequently, the office of the Deponent, vide Letter No. LOI/2024/12/10-12-2024/342934 dated 10.12.2024, issued a Letter of Intent (LOI) in favour of Shri Ankit Kumar, son of Shri Madan, resident of Village Rasoolpur @ Rasuli, Tehsil Behat, District Saharanpur, permitting extraction of approximately 33,276 cubic meters of minor minerals, namely sand, gravel, and boulders (in mixed form), up to an average depth of 2 meters from Gata Nos. 32, 33, 34/2, and 78, admeasuring 1.6638 hectares. A copy of the Letter dated 10.12.2024 is being annexed as **Annexure No. 4** to this Affidavit.



11. That as per the terms of the said LOI, the concerned allottee was required to deposit the prescribed amount within 03 days. However, despite lapse of more than six months, the said amount was not deposited by Shri Ankit Kumar. Consequently, the aforesaid Letter of Intent (LOI) issued in his favour was cancelled vide letter of even number dated 05.06.2025. A copy of the Letter dated 05.06.2025 is being annexed as Annexure No. 4 to this Affidavit.

12. That the Deponent has ensured compliance with the directions of this Hon'ble Tribunal in letter and spirit, and the present affidavit is being filed in faithful compliance of the order dated 12.02.2026.

13. That in the aforesaid facts and circumstances, the present additional affidavit is being filed for the kind consideration of this Hon'ble Tribunal, and it is most respectfully prayed that the same be taken on record.



*[Signature]*  
DEPONENT

VERIFICATION

Verified at Lucknow on this \_\_\_\_\_ day of \_\_\_\_\_, that the contents of the above affidavit from paragraphs 1 to 12 are true and correct to the best of my knowledge and belief. No part of it is false and nothing material has been concealed therefrom.

**IDENTIFIED BY**  
**KALEEM AHMAD**  
*[Signature]* Advocate  
Reg. No.-10533/01  
Ch.-63, Civil Court, SRE  
Mob.-9359206239

*[Signature]*  
DEPONENT

810 1550  
4140  
Arvind Kumar Chakravarty  
Kaleem Ahmad  
24/9/2026

*[Faint handwritten text]*

3275 Annexure No.1  
कार्यालय जिलाधिकारी, सहारनपुर।  
(खनन विभाग)

पत्रांक 3004/ख0अनु0/2025-26


दिनांक 23/02/2026

विषय:- जनपद सहारनपुर की तहसील बेहट स्थित ग्राम रसूलपुर उर्फ रसूली के ख0नं0 32, 33, 34/2 व 78 रकबा 1.6638हे0 में श्री अंकित पुत्र श्री मदन के भाग का विवरण उपलब्ध कराने के सम्बन्ध में।

तहसीलदार  
बेहट।

उपर्युक्त विषयक अवगत कराना है कि कार्यालय के पत्र संख्या LOI/2025/1/05-01-2025 00:00:00/352078 दिनांक 05.01.2025 द्वारा श्री अंकित कुमार पुत्र श्री मदन निवासी ग्राम रसूलपुर उर्फ रसूली तहसील बेहट जिला सहारनपुर के पक्ष में जनपद सहारनपुर की तहसील बेहट स्थित ग्राम रसूलपुर उर्फ रसूली के ख0नं0 32, 33, 34/2 व 78 रकबा 1.6638हे0 से उ0प्र0 उपखनिज परिहार नियमावली-2021 के नियम 52 के अन्तर्गत उपखनिज की निकासी हेतु सहमति पत्र निर्गत किया गया था।

उक्त के सम्बन्ध में आपको पत्र इस निर्देश के साथ प्रेषित है कि श्री अंकित कुमार पुत्र श्री मदन निवासी द्वारा आवेदित क्षेत्र तहसील बेहट स्थित ग्राम रसूलपुर उर्फ रसूली के ख0नं0 32, 33, 34/2 व 78 रकबा 1.6638हे0 में दिनांक 04.06.2025 तक आवेदित क्षेत्र की खतौनी की सत्यापित प्रति उपलब्ध कराने के साथ-साथ कितने भाग पर श्री अंकित कुमार का नाम संक्रमणीय भूमिधर के रूप में अंकित है, का विवरण 03 दिवस के अन्दर इस कार्यालय को उपलब्ध कराना सुनिश्चित करें।

  
अपर जिलाधिकारी (वि0/रा0)  
सहारनपुर।



# 3276 Annexure No.2

## कार्यालय तहसीलदार बेहट जनपद सहारनपुर।

पत्रांक ११० /रा०लि०

दिनांक 22, अप्रैल, 2026

विषय:- जनपद सहारनपुर की तहसील बेहट स्थित ग्राम रसूलपुर उर्फ रसूली के ख०नं० 32, 33, 34/2 व 78 रकबा 1.6638हे० में श्री अंकित पुत्र मदन के भाग का विवरण उपलब्ध कराने विषयक।

अपर जिलाधिकारी (वि०/रा०)  
सहारनपुर।

महोदय,

कृपया उपर्युक्त विषयक अपने कार्यालय के पत्र संख्या 3004/ख०अनु०/2025-26 दिनांक 23.02.2026 का सन्दर्भ ग्रहण करने की कृपा करें, जिसके अन्तर्गत जनपद सहारनपुर की तहसील बेहट स्थित ग्राम रसूलपुर उर्फ रसूली के ख०नं० 32, 33, 34/2 व 78 रकबा 1.6638हे० में श्री अंकित पुत्र मदन के भाग का विवरण उपलब्ध कराने हेतु निर्देशित किया गया है।

उपरोक्त के सम्बन्ध में क्षेत्रीय लेखपाल से आख्या प्राप्त की गयी लेखपाल से प्राप्त आख्या दिनांक 22.04.2026 के अनुसार ग्राम रसूलपुर उर्फ रसूली के गाटा संख्या 32 रकबई 0.1840हे०, 33 रकबई 0.4510हे०, 34/2 रकबई 0.4400हे० व 78म रकबई 0.6560हे० भूमि में अंकित पुत्र मदन का हिस्सा भागानुसार 1/15 तस्दीक हुआ जो 0.1154हे० होता है। आख्या सेवा में सादर प्रेषित है।

संलग्नक:-यथोक्त

तहसीलदार  
बेहट।

महोदय

पत्रांक सख्या 3004/अनु०/2025-26 दिनांक 23/02/2026 ग्राम

रसूल पुर उकी रसूली पर० कैलाबाद तहसील बेहत जिला सहारनपुर में अर्कित  
पुत्र भद्रन के भाग का विवरण उपलब्ध कराने के सम्बन्ध में

उक्त के सम्बन्ध में महोदय को सादर अवगत करना है कि ग्राम

रसूल पुर उकी रसूली के गाँव सख्या  $\frac{32}{0.1840}$   $\frac{33}{0.4576}$   $\frac{34/2}{0.4400}$   $\frac{78म}{0.6560}$   $\frac{5}{1}$

भूमि में अर्कित पुत्र भद्रन का हिस्सा भागा अनुमात  $\frac{1}{15}$  तस्वीक हुआ है।  
अर्कित 0.1154 है पर स० 20 है। आठवा भेदवय की सेवा में अर्कित कार्यवाही हेतु सादर  
प्रार्थना है।  
22/04/26

योगेश कुमार लेखपाल  
क्षेत्र.....  
तहसील-बेहत  
जिला-सहारनपुर



**उद्धरण खतौनी (शासकीय)**

उद्धरण क्रमांक : 108991202604194



ग्राम क्रमांक : 108991 ग्राम का नाम (पलना) : रसलपुर उर्फ रसली(कावावा) तहसील : बेरहड जगपद : महासपुर फसली वर्ष : 1425-1430 (01 जुलाई, 2017 से 30 फरव, 2023) भाग : 1 (1)खतल संख्या : 00002

श्रेणी : 1-क / भूमि जो संक्रमणार्थ भूमिप्रां के अधिकार में हो

खातेदार का विवरण		खातेदारी प्रारम्भ होने का विवरण		भूमि का विवरण			खातेदार का अंश	
(2)	(3)	(4)	(5)	(6)	(7)	(8)	(9)	
नाम/पिता-पति-संरक्षक-उत्तराधिकार का नाम / जाति कोड / आधार नं० (अंतिम चार अंके) अथवा धन नं० (6-9 स्थान के अंक) / पता / जन्मतिथि (अवयस्क हेतु)	न्यायालय का नाम / कम्प्यूटरीकृत चार्ज संख्या अथवा आदेश संख्या / आदेश का दिनांक / जोत का आधार	वर्ष	गाटा (पूर्विक कोड)	गाटे का कुल क्षेत्रफल (हे.)	हिस्से में	क्षेत्रफल में (हे.)	खातेदार द्वारा देय भू-राजस्व	
1) उन्नावल कुमार / सार्वत सिंह / बेलाह तहसील छठौली विला यमुनानगर हरियाणा 2) इरम सिंह / जयनारा / सि. ग्रा. 3) ऋषिचल / सुखल / सि. ग्रा. 4) अंन पाल / जयनारा / सि. ग्रा. 5) जयपाल / जयलाल सिंह / नि० ग्राम खलत नि० बेलाह विला यमुना नगर 6) कुलदीप कुमार / सुखल सिंह / सि० ग्राम रसलपुर उर्फ रसली पा० कै०बाद तहसील बेरहड विला सलतपुर 7) कुलदीप सिंह / सुखल सिंह / सि० ग्राम रसलपुर उर्फ रसली पा० कै०बाद तहसील बेरहड विला सलतपुर 8) सुदीप सिंह / उदीपन / न० नं० 326नं० सस्यनी कालोनी जगपदी 9) जयपाल / बाल / सि. ग्राम 10) जयपाल / बाल / सि० ग्राम रसलपुर उर्फ रसली पा० कै०बाद तहसील बेरहड विला सलतपुर 11) जयपाल / नन्द सिंह / सि. ग्रा. 12) जयदीप सिंह / उदीपन / न० नं० 326नं० सस्यनी कालोनी जगपदी 13) जयदीप सिंह / उदीपन / सि. ग्राम 14) नं० / बाल / सि० ग्राम रसलपुर उर्फ रसली पा० कै०बाद तहसील बेरहड विला सलतपुर 15) नं० कुमार / बाल / सि. ग्राम 16) नं० सिंह / कुमल सिंह / नि० ग्राम खलत नि० बेलाह विला यमुना नगर 17) जयदीप सिंह / कुमल सिंह / नि० ग्राम खलत नि० बेलाह विला यमुना नगर 18) नं० / बाल / सि. ग्राम 19) नं० सिंह / सुखल सिंह / सि० ग्राम रसलपुर उर्फ रसली पा० कै०बाद तहसील बेरहड विला सलतपुर 20) नं० / बाल / सि. ग्रा.	1) अंतराज्य उत्तराधिकार / 2026913200701000171 / 2) अंतराज्य उत्तराधिकार / 2026913200701000174 / 3) अंतराज्य उत्तराधिकार / 2026913200701000413 / 4) राजस्व न्यायालय (नगर तहसीलवार) / T202509600212205 / 07-03-2026 / वर्तमान	1) 1360रु 2) 78रु(1089910078200112)/0.6560				1) 0.0218 2) 0.0437 3) 0.0328 4) 0.0437 5) 0.0037 6) 0.0036 7) 0.0011 8) 0.0146 9) 0.0109 10) 0.0022 11) 0.1312 12) 0.0146 13) 0.0110 14) 0.0022 15) 0.0110 16) 0.0036 17) 0.0036 18) 0.0082 19) 0.0047 20) 0.1312 21) 0.0164 22) 0.0082 23) 0.0036 24) 0.1312	16.10	



## उद्घरण खतौनी (शासकीय)

उद्घरण क्रमांक : 108991202604194



ग्राम क्रमांक : 108991 ग्राम का नाम (परामना) : मन्दापुर उर्फ मन्दा (फाजावार) तहसील : बंहरा जयपुरद : मन्दापुर फसली वर्ष : 1425-1430 (01 जुलाई, 2017 से 30 जून, 2023) पन्ना : 1 (1)खत संख्या : 000/02

श्रेणी : 1-क / धूमि जो संक्रमणार्थ धूमिपत्रों के अधिकार में हो।

## खातेदार का विवरण

खसरा/गाटा संख्या

(2)

नाम/पिता-पति-संरक्षक-प्रबंधक का नाम / जाति कोड / आधार नं० (अंतिम चार अंकों) अथवा पैन नं० (6-9 स्थान के अंकों) / पता / जन्मतिथि (अवयवक हेतु)

## खातेदारी प्रारम्भ होने का विवरण

(3)

न्यायालय का नाम / कम्प्यूटरीकृत वाद संख्या अथवा आदेश संख्या / आदेश का दिनांक / जोत का आधार

(4)

वर्ष

(5)

गाटा (यूनिट कोड)

(6)

गाटे का कुल क्षेत्रफल (हे.)

(7)

दिमें में

(8)

अंशकत में (हे.)

(9)

खातेदार द्वारा देय मू. मजदूरी

78म

1) उन्दाशर कुमर / मन्दा सिंह / बंहरा तहसील छठौली विला वसुधामर हीरापना

2) इरम सिंह / जयमता / नि. प्र.

3) ऋषिचल / सुलता / नि. प्र.

4) अने पाल / जयमता / नि. प्र.

5) जयपाल / कुमल सिंह / नि० ग्राम बाल नि० बंहरा विला म्हुना मर

6) कुलदीप कुमर / सुकन सिंह / नि० ग्राम मन्दापुर उर्फ मन्दा पं० फांवार तहसील बंहरा विला मन्दापुर

7) कुलदीप सिंह / सुकन सिंह / नि० ग्राम मन्दापुर उर्फ मन्दा पं० फांवार तहसील बंहरा विला मन्दापुर

8) सुदीप सिंह / धर्मापम / म० नं० 326म० सम्बन्धी कालोनी जापथ

9) जयपाल / बाक / नि. प्र.

10) जयपाल / बाक / नि० ग्राम मन्दापुर उर्फ मन्दा पं० फांवार तहसील बंहरा विला मन्दापुर

11) जयवती / मन्दा सिंह / नि. प्र.

12) जयवीर सिंह / जयनाम / म० नं० 326म० सम्बन्धी कालोनी जापथ

13) जयवीर सिंह / मन्दा सिंह / नि. प्र.

14) मंज / बाक / नि० ग्राम मन्दापुर उर्फ मन्दा पं० फांवार तहसील बंहरा विला मन्दापुर

15) मंज कुमर / बाक / नि. प्र.

16) मंज सिंह / कुमल सिंह / नि० ग्राम बाल नि० बंहरा विला म्हुना मर

17) जयवीर उर्फ / कुलदीप सिंह / नि० ग्राम बाल नि० बंहरा विला म्हुना मर

18) मंज / बाक / नि. प्र.

19) मन्दा सिंह / कुमल सिंह / नि० ग्राम मन्दापुर उर्फ मन्दा पं० फांवार तहसील बंहरा विला मन्दापुर

20) मन्दा / जयनाम / नि. प्र.

विला मन्दापुर

विला मन्दापुर

<p>21) मरीचल / बन्धु उर्फ बलवल / सि० ग्राम 22) मरीच / बाणु / सि ग्राम 23) माणाम / सुदीर / बेलाह तालील वरपैली विला मयुजानगर हीराणा 24) मेघवाल / परमिंत / सि ग्राम 25) मदीर / बाणु / सि ग्राम 26) मंगी देवी / सतीरा सुमार / बेलाह तालील वरपैली विला मयुजानगर हीराणा 27) मन्सुमर / जनाल / सि० ग्राम म्हाजु उर्फ म्हाली पंगे फेःबाद तालील वेदर विला सालमयुर 28) लीला / कुमर देव / सि० ग्राम म्हाजु उर्फ म्हाली पंगे फेःबाद तालील वेदर विला सालमयुर 29) विजाल / सतीर सुमार / बेलाह तालील वरपैली विला मयुजानगर हीराणा 30) शंभरी शक्ति देवी पत्नी / रफीर / म० नं० 326म० सरळती कालोती जगाथी 31) सुखदी / बन्धु उर्फ बलवल / सि० ग्राम 32) सुमार / बाण / सि० ग्राम म्हाजु उर्फ म्हाली पंगे फेःबाद तालील वेदर विला सालमयुर 33) सुमार / बाण / सि० ग्राम 34) सुख / बाणु / सि० ग्राम</p>				<p>25) 0.0082 26) 0.0110 27) 0.0131 28) 0.0037 29) 0.0110 30) 0.0146 31) 0.0154 32) 0.0022 33) 0.0109 34) 0.0082</p>
<p>कुल गां० - 1 कुल क्षेत्रफळ - 0.65560 (हेक्टर) कुल घनपट्टा - 16.10 एअर कुल गां० का क्षेत्रफळ - (0.65560) (हेक्टर)</p>				<p>0.65560</p>
नामान्तरण / परिवर्तन का विवरण	खारिज किया गया	दर्ज किया गया		
(10)	(11)	(12)	(13)	(14)
<p>न्यायालय का नाम / कम्यूनिटीयुन वार संख्या अथवा आदेश संख्या / आदेश का दिनांक / नामान्तरण का आधार / डिजिटल हस्ताक्षर नाम / डिजिटल हस्ताक्षर दिनांक</p>	<p>नाम / पिता-पति-संरक्षक-प्रबंधक का नाम / जति कोड / आधार नं० (अंतिम चार अंक) अथवा पैन नं० (6-9 स्थान के अंक) / पता / जन्मतिथि (अवयस्क हेतु)</p>	<p>गाटे का खसरा नम्बर / प्लॉट कोड</p>	<p>क्षेत्रफल (हि.)</p>	<p>नाम / पिता-पति-संरक्षक-प्रबंधक का नाम / जति कोड / आधार नं० (अंतिम चार अंक) अथवा पैन नं० (6-9 स्थान के अंक) / पता / जन्मतिथि (अवयस्क हेतु)</p>
<p>1) अनिलदास अर्जुनका / 2026913200701000171 / 02-02-2026 / वासल / GUFARAN AHAMAD / 10-02-2026 2) अनिलदास अर्जुनका / 2026913200701000174 / 02-02-2026 / वासल / GUFARAN AHAMAD / 11-02-2026 3) अनिलदास अर्जुनका / 2026913200701000413 / 06-02-2026 / वासल / GUFARAN AHAMAD / 11-02-2026 4) राजेश न्यायालय (नाम बदलिया) / T202509690212205 / 07-03-2026 / वरपैली / GUFARAN AHAMAD / 13-03-2026</p>	<p>1.1) वरपैली / बाण / सि० ग्राम (शेख) 2.1) वरपैली / बाण / सि० ग्राम (शेख) 3.1) कुमर सिंह / बाण / सि० ग्राम (शेख) 4.1) म्हाजु / जती / सि० ग्राम (शेख) क्षेत्रफल : 0.00000</p>	<p>78म(1089910078200112)</p>	<p>1.1) 0.0110 2.1) 0.0109 3.1) 0.0109 4.1) 0.0656</p>	<p>1.1) कुलदीप सिंह / कुमर सिंह / सि० ग्राम म्हाजु उर्फ म्हाली पंगे फेःबाद तालील वेदर विला सालमयुर 1.2) जगमाल / बाण / सि० ग्राम म्हाजु उर्फ म्हाली पंगे फेःबाद तालील वेदर विला सालमयुर 1.3) मंगी / बाण / सि० ग्राम म्हाजु उर्फ म्हाली पंगे फेःबाद तालील वेदर विला सालमयुर 1.4) निरंजन सिंह / कुमर सिंह / सि० ग्राम म्हाजु उर्फ म्हाली पंगे फेःबाद तालील वेदर विला सालमयुर</p>
		<p>78म(1089910078200112)</p>		<p>1.1) 0.0011 1.2) 0.0022 1.3) 0.0022 1.4) 0.0011 1.5) 0.0022 1.6) 0.0022 2.1) 0.0109 3.1) 0.0036 3.2) 0.0036 3.3) 0.0037 4.1) 0.0218 4.2) 0.0218</p>

3280


3281

		<p>1.5) माण्डवार / खण्डा / फो ग्राम माण्डवार उर्फ मूली पंचो फोवाड मण्डोल बंड/किल मण्डवार 1.6) गुण / बाए / फो ग्राम माण्डवार उर्फ मूली पंचो फोवाड मण्डोल बंड/किल मण्डवार 2.1) माण्डवार / खण्डा / फो ग्राम माण्डवार उर्फ मूली पंचो फोवाड मण्डोल बंड/किल मण्डवार 3.1) कुतदीरा कुमार / कुतम सिंह / फो ग्राम माण्डवार उर्फ मूली पंचो फोवाड तल्लील बंड/किल मण्डवार 3.2) निन्न सिंह / कुतम सिंह / फो ग्राम माण्डवार उर्फ मूली पंचो फोवाड तल्लील बंड/किल मण्डवार 3.3) लीला / कुतम सिंह / फो ग्राम माण्डवार उर्फ मूली पंचो फोवाड तल्लील बंड/किल मण्डवार 4.1) अरुदीरा कुमार / रामदीर सिंह / बेलगाढ तल्लील उछोली किला सुनुनार खंडवाणा 4.2) माण्डवार / खंडा / बेलगाढ तल्लील उछोली किला सुनुनार खंडवाणा 4.3) रसो देवी / सतीरा कुमार / बेलगाढ तल्लील उछोली किला सुनुनार खंडवाणा 4.4) सिमान / सतीरा कुमार / बेलगाढ तल्लील उछोली किला सुनुनार खंडवाणा</p>	<p>4.3) 0.0110 4.4) 0.0110</p>
(17) सूचि के मध्य में विचारायन गारन्ड वाद/वादों की कम्प्लेंट्स संख्या :			
(18) उपक/वपक-सूक्त होने की स्थिति			
(18.1) उपक होने की स्थिति (संख्या अथवा बैंक का नाम/कांड/वपक का दिनांक/परागण/आवेदन संख्या/खानेदार(पिता-पति-संरक्षक)) :			
(18.2) उपक-सूक्त होने की स्थिति (संख्या अथवा बैंक का नाम/कांड/वपक-सूक्त का दिनांक/परागण/आवेदन संख्या/खानेदार(पिता-पति-संरक्षक)) :			
(19) अन्युक्ति :			
1) 1425 रु- पी.एच.बी. टोखापुर से जगदी प्रदी मदन सिंह नि. ग्राम ने खाला सं. 2 भागा. वपक करके 6,50,000/- लोन लिया है र. 10 का 10.7.17/13.3.18 (डिजिटल रसायन: SINGH YASH PAL / 15-03-2018)			
2) 1425 रु- पी.एच.बी. टोखापुर से मदन सिंह पुत्र दामोदर नि. ग्राम ने खाला सं. 2, 21 भागा. वपक करके 90,000/- लोन लिया है र. 10 का 14.7.17/13.3.18 (डिजिटल रसायन: SINGH YASH PAL / 15-03-2018)			
3) 1416 रु- HDFC बैंक सहायपुर के से राजा कुमार पु. 0 वपक नि. 0 सहायपुर उर्फ सहाय ने खाला सं. 0, 3, 25 भागा. वपक करके 150000/- लोन लिया है र. 10 का 28.07.08 (डिजिटल रसायन: SINGH YASH PAL / 17-02-2018)			

4) 1410फ- कारागारन बैंक बेस्ट से सोम सिंह पुत्र कारागारि नि0 रस्तापुर उर्फ रस्ता नीखालसं0 3 भागा0 बांके 350000/-लेन लिवाह0र0 का0 29.01.09 (डिजिटल हस्ताक्षर: SINGH YASH PAL / 17-02-2018)  
 5) 1424फ-PNBडेस्टपुर से ओमपाल पुत्र कारागारि नि0 ग्राम ने खाल सं0 3, 5 भागा0 बांके 300000/- लेन लिवा है र0 र0 का0 22.7.16 (डिजिटल हस्ताक्षर: SINGH YASH PAL / 17-02-2018)

**पूर्व आदेशों का विवरण**

- 1) 1428फ- रांनिं लींदीपुर द्वारा आंसींपपत्र-9 पर पारित आं दिं. 31.12.2020 के अनुसार खाल संं. 2, 23, 31, 32, 33 से मुक्त सुजबोर पुत्र बलवन्त सिंह के स्थान मशीपाल पुत्र बलवन्त सिंह निं. रस्तापुर उर्फ रस्ताी तहं. बेस्ट जिला सहायपुर का नाम बतौर वारिस दर्ज होने हंरंकां 07.01.21
- 2) 1428फ- रांनिं जसमीर द्वारा आंसींपपत्र-9 पर पारित आं दिं. 31.12.2020 के अनुसार खाल संं. 21, 2 से मुक्त भदन पुत्र दाताराम के स्थान श्रीमति जगवती पत्नी स्वं. भदन व संजय कुमार व अकिंत कुमार पुगाण भदन निं. रस्तापुर उर्फ रस्ताी तहं. बेस्ट जिला सहायपुर का नाम बतौर वारिस दर्ज होने हंरंकां 07.01.21
- 3) 1428फ- रांनिं लींदीपुर द्वारा 2021913200701001842 आंसींपपत्र पर पारित आं दिं. 23.3.2021 के अनुसार खाल संं. 2, 5 से मुक्त मेपपाल पुत्र धर्म सिंह के स्थान पर सुजालेश देवी पत्नी मेजपाल उर्फ मेपपाल व पुनीत पुत्र मेजपाल उर्फ मेपपाल निं. बैलाह कानेवारा मयुनमार डेवलर नाम बतौर वारिस दर्ज हो हंरंकां 23.3.2021

<p><b>Data Digitally Signed by:</b>                  डिजिटल/मयुनमार: 22-04-2026 11:49:58 मयुनमार : बेस्ट                  वा डटम वारिसो डिजिटल सिगर का बेस की मी है रवा डटा डिजिटल रस्ताह डटा रस्ताहोत है</p>	<p>डिजिटल वारिस : SUBHASH CHAND मयुनमार : बेस्ट                  डिजिटल सिगर वा मयुनमार: 22-04-2026 11:49:58                  Not Applicable For Online Prints वारिस वारिस वारिस वा बेसिंकार  <a href="https://upbhulekh.gov.in">https://upbhulekh.gov.in</a> Website र वारिस वारिस QR Code Scan करके सिगर वा रस्ता है।</p>	
---	---	---



## उद्धरण खतौनी (शासकीय)

उद्धरण क्रमांक : 108991202604191



ग्राम क्रमांक : 108991 ग्राम का नाम (परगना) : रसूलपुर उर्फ रसूली (फैजाबाद) तहसील : बेहट जनपद : सहारनपुर फसली वर्ष : 1425-1430 (01 जुलाई, 2017 से 30 जून, 2023) भाग : 1 (1) खता संख्या : 00002  
श्रेणी : 1-क / भूमि जो संक्रमणीय भूमिपत्रों के अधिकार में है।

खतौदार का विवरण		खतौदारी प्रारम्भ होने का विवरण		भूमि का विवरण		खतौदार का अंश			
खसरा/ गाटा संख्या	(2) नाम/पिता-पति-संरक्षक-प्रबंधक का नाम / जाति कोड / आधार नं० (अन्तिम चार अंक) अथवा पैन नं० (6-9 स्थान के अंक) / पता / जन्मतिथि (अवयस्क हेतु)	(3) न्यायालय का नाम / कम्प्यूटरीकृत वाद संख्या अथवा आदेश संख्या / आदेश का दिनांक / जौत का आधार	(4) वर्ष	(5) गाटा (पूर्वीक कोड)	(6) गाटे का कुल क्षेत्रफल (हे.)	(7) हिस्से में	(8) क्षेत्रफल में (हे.)	(9) खतौदार द्वारा देय भू-राजस्व	
333	1) अबनीश कुमार / रानीर सिंह / बेलाढ तहसील छडरौली जिला यमुनानगर हरियाणा 2) इलम सिंह / कश्यमीरा / नि. ग्रा. 3) ऋषिपाल / सुनहरा / नि. ग्रा. 4) अंम पाल / कश्यमीरा / नि. ग्रा. 5) करणपाल / कृपाल सिंह / नि० ग्राम हाल नि० बेलाढ जिला यमुना नगर 6) कुलदीप कुमार / हुकम सिंह / नि० ग्राम रसूलपुर उर्फ रसूली पर० कै०वाढ तहसील बेहट जिला सहारनपुर 7) कुलदीप सिंह / हुकम सिंह / नि० ग्राम रसूलपुर उर्फ रसूली पर० कै०वाढ तहसील बेहट जिला सहारनपुर 8) मुरदीप सिंह / धनीराम / म० नं० 326मी० सरस्वती कालोनी जगाधरी 9) जगपाल / वारू / नि. ग्राम 10) जगपाल / वारू / नि० ग्राम रसूलपुर उर्फ रसूली पर० कै०वाढ तहसील बेहट जिला सहारनपुर 11) जगवती / मदन सिंह / नि. ग्रा. 12) जसदीर सिंह / धनीराम / म० नं० 326मी० सरस्वती कालोनी जगाधरी 13) जसविन्द्र सिंह / धर्मसिंह / नि. ग्राम 14) नरेश / वारू / नि० ग्राम रसूलपुर उर्फ रसूली पर० कै०वाढ तहसील बेहट जिला सहारनपुर 15) नरेश कुमार / वारू / नि. ग्राम 16) पपू सिंह / कृपाल सिंह / नि० ग्राम हाल नि० बेलाढ जिला यमुना नगर 17) प्रकाशी देवी / कृपाल सिंह / नि० ग्राम हाल नि० बेलाढ जिला यमुना नगर	1) ऑनलाइन उत्तराधिकार / 2026913200701000171 / 02-02-2026 / बरासत 2) ऑनलाइन उत्तराधिकार / 2026913200701000174 / 02-02-2026 / बरासत 3) ऑनलाइन उत्तराधिकार / 2026913200701000413 / 06-02-2026 / बरासत 4) राजस्व न्यायालय (नायब तहसीलदार) / 1202509600212205 / 07-03-2026 / वसीयत	पु०360फ	33(1089910033000012)	0.4510			1) 0.0150 2) 0.0301 3) 0.0226 4) 0.0301 5) 0.0025 6) 0.0025 7) 0.0007 8) 0.0100 9) 0.0075 10) 0.0015 11) 0.0992 12) 0.0100 13) 0.0075 14) 0.0015 15) 0.0075 16) 0.0025 17) 0.0025 18) 0.0057 19) 0.0033 20) 0.0902 21) 0.0113 22) 0.0057 23) 0.0150 24) 0.0075 25) 0.0056	11.00

3283

3284

18) बाबू/ बाणु / नि.ग्राम							26) 0.0070	
19) दिन्दर सिंह / हुकम सिंह / नि० ग्राम रसूलपुर उर्फ रसूली पर० के०बाद तहसील बहेट जिला सहरनपुर							27) 0.0090	
20) मदन / दाताराम / नि. ग्रा.							28) 0.0025	
21) महीपाल / बन्ू उर्फ बलवन्त / नि० ग्राम							29) 0.0081	
22) महेश / बाणु / नि.ग्राम							30) 0.0100	
23) मंगाराम / रघबीर / बेलाढ तहसील छछरीली जिला यमुनानगर हरियाणा							31) 0.0113	
24) मेघपाल / धमसिंह / नि.ग्राम							32) 0.0015	
25) राबीर / बाणु / नि.ग्राम							33) 0.0075	
26) रमेशो देवी / सतीश कुमार / बेलाढ तहसील छछरीली जिला यमुनानगर हरियाणा							34) 0.0056	
27) रामकुमार / जयपाल / नि० ग्राम रसूलपुर उर्फ रसूली पर० के०बाद तहसील बहेट जिला सहरनपुर								
28) लीला / हुकम सिंह / नि० ग्राम रसूलपुर उर्फ रसूली पर० के०बाद तहसील बहेट जिला सहरनपुर								
29) विशाल / सतीश कुमार / बेलाढ तहसील छछरीली जिला यमुनानगर हरियाणा								
30) श्रीमति शान्ति देवी पत्नी / धनीराम / 40 न० 326न० सरस्ती कालनी जगाधरी								
31) सुखबीर / बन्ू उर्फ बलवन्त / नि० ग्राम								
32) सुभाष / बन्ू / नि० ग्राम रसूलपुर उर्फ रसूली पर० के०बाद तहसील बहेट जिला सहरनपुर								
33) सुभाष / बन्ू / नि. ग्राम								
34) सुरेश / बाणु / नि.ग्राम								
कुल गाट-1	कुल क्षेत्रफल- 0.4510 (हेक्टरपर)	कुल भू-राजस्व - 11.00 रुपये	कुल अग्र का क्षेत्रफल - ( 0.4510)हेक्टरपर)				0.4510	
<b>नामान्तरण / परिवर्तन का विवरण</b>	<b>खारिज किया गया</b>	<b>दर्ज किया गया</b>						
(10)	(11)	(12)	(13)	(14)	(15)	(16)		
न्यायालय का नाम / कम्प्यूटरीकृत वाद संख्या अथवा आदेश संख्या / आदेश का दिनांक / नामान्तरण का आधार / डिजिटल हस्ताक्षर नाम / डिजिटल हस्ताक्षर दिनांक	नाम / पिता-पति-संरक्षक-प्रबंधक का नाम / जाति कोड / आधार न० (अन्तिम चार अंक) अथवा धैन न० (6-9 स्थान के अंक) / पता / जन्मतिथि (अवयस्क हेतु)	गाटे का खसरा नम्बर / यूनिक कोड	क्षेत्रफल (हे.)	नाम / पिता-पति-संरक्षक-प्रबंधक का नाम / जाति कोड / आधार न० (अन्तिम चार अंक) अथवा धैन न० (6-9 स्थान के अंक) / पता / जन्मतिथि (अवयस्क हेतु)	गाटे का खसरा नम्बर / यूनिक कोड	क्षेत्रफल (हे.)		
1) ऑनलाइन उत्तराधिकार / 2026913200701000171 / 02-02-2026 / बरासत / GURAN AHAMAD / 10-02-2026	1.1) कंवरपाल / बन्ू / नि. ग्राम (ग्रोप क्षेत्रफल : 0.0000)	33(1089910033000012)	1.1) 0.0075	1.1) कुलदीप सिंह / हुकम सिंह / नि० ग्राम रसूलपुर उर्फ रसूली पर० के०बाद	33(1089910033000012)	1.1) 0.0007		
2) ऑनलाइन उत्तराधिकार / 2026913200701000174 / 02-02-2026 / बरासत /	2.1) जयपाल / बन्ू / नि. ग्राम		2.1) 0.0075			1.2) 0.0015		
			3.1) 0.0075			1.3) 0.0015		

GUFARAN AHAMAD / 11-02-2026	(शेष क्षेत्रफल : 0.00000)	4.1) 0.0451	तहसील बेहट जिला	1.4) 0.0008
3) अंनलइन उत्तराधिकार / 2026913200701000413 / 06-02-2026 / वाराणसी / GUFARAN AHAMAD / 11-02-2026	3.1) हुकम सिंह / बारू / नि. ग्राम (शेष क्षेत्रफल : 0.00000)		सहारनपुर	1.5) 0.0015
4) राजस्व न्यायालय (नायब तहसीलदार) / T:202509600212205 / 07-03-2026 / बसीयात / GUFARAN AHAMAD / 13-03-2026	4.1) रघुवीर / जोती / नि. मा. (शेष क्षेत्रफल : 0.00000)		1.2) जामनाथ / बारू / नि० ग्राम रसूलपुर उर्फ रसूली पर० फै०बाद तहसील बेहट जिला सहारनपुर	1.6) 0.0015
			1.3) नरेश / बारू / नि० ग्राम रसूलपुर उर्फ रसूली पर० फै०बाद तहसील बेहट जिला सहारनपुर	2.1) 0.0075
			1.4) बिनदर सिंह / हुकम सिंह / नि० ग्राम रसूलपुर उर्फ रसूली पर० फै०बाद तहसील बेहट जिला सहारनपुर	3.1) 0.0025
			1.5) रामकुमार / जयपाल / नि० ग्राम रसूलपुर उर्फ रसूली पर० फै०बाद तहसील बेहट जिला सहारनपुर	3.2) 0.0025
			1.6) सुभाष / बारू / नि० ग्राम रसूलपुर उर्फ रसूली पर० फै०बाद तहसील बेहट जिला सहारनपुर	3.3) 0.0025
			2.1) रामकुमार / जयपाल / नि० ग्राम रसूलपुर उर्फ रसूली पर० फै०बाद तहसील बेहट जिला सहारनपुर	4.1) 0.0150
			3.1) कुलादीप कुमार / हुकम सिंह / नि० ग्राम रसूलपुर उर्फ रसूली पर० फै०बाद तहसील बेहट जिला सहारनपुर	4.2) 0.0150
			3.2) बिनदर सिंह / हुकम सिंह / नि० ग्राम रसूलपुर उर्फ रसूली पर० फै०बाद तहसील बेहट जिला सहारनपुर	4.3) 0.0070
			3.3) लीला / हुकम सिंह / नि० ग्राम रसूलपुर उर्फ	4.4) 0.0081

3285

(17) भूमि के सम्बन्ध में विचारधीन राजस्व वाद/वादों की कम्प्यूटरीकृत संख्या :				रसूली परं फेन्वाड तहसील बेहट जिला सहारनपुर 4.1) अक्षयीश कुमार / रावीर सिंह / बेलाढ तहसील छछरोली जिला यमुनानगर हरियाणा 4.2) मांगाराम / रघवीर / बेलगढ तहसील छछरोली जिला यमुनानगर हरियाणा 4.3) रमेशो देवी / सतीश कुमार / बेलाढ तहसील छछरोली जिला यमुनानगर हरियाणा 4.4) विशाल / सतीश कुमार / बेलाढ तहसील छछरोली जिला यमुनानगर हरियाणा
--	--	--	--	--

(18.1) बंधक होने की स्थिति (संस्था अधवा बैंक का नाम/कोड/बंधक का दिनांक/धनराशि/आवेदन संख्या/खातेदार/पिता-पति-संरक्षक) :

(18.2) बंधक-मुक्त होने की स्थिति (संस्था अधवा बैंक का नाम/कोड/बंधक-मुक्त का दिनांक/धनराशि/आवेदन संख्या/खातेदार/पिता-पति-संरक्षक) :

(19) अभ्युक्ति :

- 1) 1425फ- पी०एन०बी० टोडरपुर से जगवती पत्नी मदन सिंह नि० ग्राम ने खाता सं० 2 भागा० बंधक करके 6,50,000/- लोन लिया है ह० र० का० 10.7.17/13.3.18 (डिजिटल हस्ताक्षर: SINGH YASH PAL / 15-03-2018)
- 2) 1425फ- पी०एन०बी० टोडरपुर से मदन सिंह पुत्र दाताराम नि० ग्राम ने खाता सं० 2, 21 भागा० बंधक करके 9,90,000/- लोन लिया है ह० र० का० 14.7.17/13.3.18 (डिजिटल हस्ताक्षर: SINGH YASH PAL / 15-03-2018)
- 3) 1416फ-MDFC बैंक सहारनपुर के से नरेश कुमार पु० बरू नि० रसूलपुर उर्फ रसूली ने खा० सं० 3, 25 भागा० बन्धक करके 150000/- ऋण लिया। ह० र० का० 28.07.08 (डिजिटल हस्ताक्षर: SINGH YASH PAL / 17-02-2018)
- 4) 1416फ - कारपोरेशन बैंक बेहट से सोम सिंह पुत्र काशमीर नि० रसूलपुर उर्फ रसूली नेखातासं० 3 भागा० बंधक करके 350000/-लोन लियाह०र० का० 29.01.09 (डिजिटल हस्ताक्षर: SINGH YASH PAL / 17-02-2018)
- 5) 1424फ-PNBटोडरपुर से श्रीमपाल पुत्र काशमीर नि० ग्राम ने खाता सं० 3, 5 भागा० बंधक करके 300000/- लोन लिया है ह० र० का० 22.7.16 (डिजिटल हस्ताक्षर: SINGH YASH PAL / 17-02-2018)

#### पूर्व आदिश्यों का विवरण

- 1) 1428फ- रा०नि० लोदीपुर द्वारा आर०सी०पत्र-9 पर पारित आ० दि० 31.12.2020 के अनुसार खाता सं० 2, 23, 31, 32, 33 से मूलक मुखबीर पुत्र बलवन्त सिंह के स्थान महीपाल पुत्र बलवन्त सिंह नि० रसूलपुर उर्फ रसूली तह० बेहट जिला सहारनपुर का नाम बतौर वारिस दर्ज होवे ह०र०का० 07.01.21
- 2) 1428फ- रा०नि० जसमौर द्वारा आर०सी०पत्र-9 पर पारित आ० दि० 31.12.2020 के अनुसार खाता सं० 21, 2 से मूलक मदन पुत्र दाताराम के स्थान श्रीमति जगवती पत्नी स्व० मदन व संजय कुमार व अकिल कुमार पुत्रगण मदन नि० रसूलपुर उर्फ रसूली तह० बेहट जिला सहारनपुर का नाम बतौर वारिस दर्ज होवे ह०र०का० 07.01.21
- 3) 1428फ- रा०नि० लोदीपुर द्वारा 2021913200701001842 आर०सी०पत्र पर पारित आ० दि० 23.3.2021 के अनुसार खाता सं० 2, 5 से मूलक मेघपाल पुत्र धर्म सिंह के स्थान पर सुबलेश देवी पत्नी मेजपाल उर्फ मेघपाल व गुरुमति पुत्र मेजपाल उर्फ मेघपाल नि० बेलाढ कन्नेवाला यमुनानगर देवधर नाम बतौर वारिस दर्ज हो ह०र०का० 23.3.2021

Data Digitally Signed by:

दिनांक/समय/स्थान: 22-04-2026 11:23:59 वरहलील : बेहट

यह उदरपा खतीनी इलेक्ट्रॉनिक हिलीवरी सिस्टम द्वारा वेयर की गयी है तथा डाटा डिजिटल हस्ताक्षर द्वारा हस्ताक्षरित है।

मुद्रित चर्चा : SHARASIA CHAND वरहलील : बेहट

मुद्रित दिनांक एवं समय: 22-04-2026 11:23:59

Not Applicable For Online Prinas उत्तरोक्त उदरपा खतीनी की वैधिकिकेशन <https://pbhulekh.gov.in> Website पर जाकर अपना QR Code Scan करके किया जा सकता है।





## उद्घरण खतौनी (शासकीय)



उद्घरण क्रमांक : 108991202604190



ग्राम क्रमांक : 108991 ग्राम का नाम (परगना) : रसूलपुर उर्फ रसूली (बैजाबाद) तहसील : बेहट जनपद : सहारनपुर फसली वर्ष : 1425-1430 (01 जुलाई, 2017 से 30 जून, 2023) भाग : 1 (1) खाता संख्या : 00002

श्रेणी : 1-क / भूमि जो संक्रमणीय भूमिधरो के अधिकार में हो।

खातेदार का विवरण		खातेदारी प्रारम्भ होने का विवरण		भूमि का विवरण		खातेदार का अंश		
खसरा/ गाटा संख्या	(2) नाम/पिता-पति-संरक्षक-प्रबंधक का नाम / जाति कोड / आधार नं० (अन्तिम चार अंक) अथवा पैन नं० (6-9 स्थान के अंक) / पता / जन्मतिथि (अवयस्क हेतु)	(3) न्यायालय का नाम / कम्प्यूटरीकृत वाद संख्या अथवा आदेश संख्या / आदेश का दिनांक / जोत का आधार	(4) वर्ष	(5) गाटा (पूर्विक कोड)	(6) गाटे का कुल क्षेत्रफल (हे.)	(7) हिस्से में	(8) क्षेत्रफल में (हे.)	(9) खातेदार द्वारा देय भू-राजस्व
32	1) अब्दुल्ला कुमार / रालीर सिंह / बेलाद तहसील छठखैली जिला यमुनानगर हरियाणा 2) इलम सिंह / कश्यमीरा / नि. ग्रा. 3) ऋषिपाल / सुनहरा / नि. ग्रा. 4) अंम पाल / कश्यमीरा / नि. ग्रा. 5) करणपाल / कृपाल सिंह / नि० ग्राम हाल नि० बेलाद जिला यमुना नगर 6) कुलदीप कुमार / हुकम सिंह / नि० ग्राम रसूलपुर उर्फ रसूली पर० फे०बाद तहसील बेहट जिला सहारनपुर 7) कुलदीप सिंह / हुकम सिंह / नि० ग्राम रसूलपुर उर्फ रसूली पर० फे०बाद तहसील बेहट जिला सहारनपुर 8) गुरदीप सिंह / धनीराम / म० नं० 326म० सरस्वती कालोनी जगाधरी 9) जगपाल / बारू / नि. ग्राम 10) जगपाल / बारू / नि० ग्राम रसूलपुर उर्फ रसूली पर० फे०बाद तहसील बेहट जिला सहारनपुर 11) जगवती / मदन सिंह / नि. ग्रा. 12) जसदीर सिंह / धनीराम / म० नं० 326म० सरस्वती कालोनी जगाधरी 13) जसविन्द्र सिंह / धनीसिंह / नि. ग्राम 14) नरेश / बारू / नि० ग्राम रसूलपुर उर्फ रसूली पर० फे०बाद तहसील बेहट जिला सहारनपुर 15) नरेश कुमार / बारू / नि. ग्राम 16) पपू सिंह / कृपाल सिंह / नि० ग्राम हाल नि० बेलाद जिला यमुना नगर 17) प्रकाशी देवी / कृपाल सिंह / नि० ग्राम हाल नि० बेलाद जिला यमुना नगर	1) ऑनलाइन उत्तराधिकार / 2026913200701000171 / 02-02-2026 / बरासत 2) ऑनलाइन उत्तराधिकार / 2026913200701000174 / 02-02-2026 / बरासत 3) ऑनलाइन उत्तराधिकार / 2026913200701000413 / 06-02-2026 / बरासत 4) राजस्व न्यायालय (नायब तहसीलदार) / T202509600212205 / 07-03-2026 / बसीधत	पु1360फ	32(1089910032000012)	0.1840	1) 0.0061 2) 0.0122 3) 0.0092 4) 0.0123 5) 0.0010 6) 0.0010 7) 0.0004 8) 0.0041 9) 0.0031 10) 0.0006 11) 0.0368 12) 0.0041 13) 0.0031 14) 0.0006 15) 0.0031 16) 0.0010 17) 0.0010 18) 0.0023 19) 0.0013 20) 0.0368 21) 0.0046 22) 0.0023 23) 0.0061 24) 0.0031 25) 0.0023	4.50	

3287

18) बाबू / बाणु / नि. ग्राम	26) 0.0031									
19) बिनदर सिंह / हुकम सिंह / नि० ग्राम रसूलपुर उर्फ रसूली पर० फै०बाद तहसील बेहट जिला सहरनपुर	27) 0.0037									
20) मदन / दाताराम / नि. ग्रा.	28) 0.0010									
21) महीपाल / बन्नु उर्फ बलबल / नि० ग्राम	29) 0.0031									
22) महेंद्र / बाणु / नि. ग्राम	30) 0.0041									
23) मांगाराम / रघवीर / बेलागढ तहसील छछरीली जिला यमुनानगर हरियाणा	31) 0.0046									
24) मेघपाल / धर्मसिंह / नि. ग्राम	32) 0.0006									
25) राबौर / बाणु / नि. ग्राम	33) 0.0030									
26) रमेशो देवी / स्तीश कुमार / बेलागढ तहसील छछरीली जिला यमुनानगर हरियाणा	34) 0.0023									
27) रामकुमार / जयपाल / नि० ग्राम रसूलपुर उर्फ रसूली पर० फै०बाद तहसील बेहट जिला सहरनपुर										
28) लीला / हुकम सिंह / नि० ग्राम रसूलपुर उर्फ रसूली पर० फै०बाद तहसील बेहट जिला सहरनपुर										
29) विशाल / स्तीश कुमार / बेलागढ तहसील छछरीली जिला यमुनानगर हरियाणा										
30) श्रीमति शान्ति देवी पत्नी / धनीराम / म० न० 326मौ० सरस्वती कालानी जगाधरी										
31) सुजबौर / बन्नु उर्फ बलबल / नि० ग्राम										
32) सुभाष / बारू / नि० ग्राम रसूलपुर उर्फ रसूली पर० फै०बाद तहसील बेहट जिला सहरनपुर										
33) सुभाष / बारू / नि. ग्राम										
34) सुरेश / बाणु / नि. ग्राम										
कुल गाट- 1	कुल क्षेत्रफल- 0.1840 (हेक्टेयर)	कुल भू-उजस्त - 4.50 रुपये	कुल अंश का क्षेत्रफल - (0.1840) (हेक्टेयर)					0.1840		
<b>नामान्तरण / परिवर्तन का विवरण</b>		<b>खारिज किया गया</b>		<b>दर्ज किया गया</b>						
(10)	(11)	(12)	(13)	(14)	(15)	(16)				
न्यायालय का नाम / कम्प्यूटरीकृत वाद संख्या अथवा आदेश संख्या / आदेश का दिनांक / नामान्तरण का आधार / डिजिटल हस्ताक्षर नाम / डिजिटल हस्ताक्षर दिनांक	नाम / पिता-पति-संरक्षक-प्रबंधक का नाम / जाति कोड / आधार न० (अन्तिम चार अंक) अथवा पैन न० (6-9 स्थान के अंक) / पता / जन्मतिथि (अवयस्क हेतु)	गाटे का खसरा नम्बर / यूनीक कोड	क्षेत्रफल (हे.)	नाम / पिता-पति-संरक्षक-प्रबंधक का नाम / जाति कोड / आधार न० (अन्तिम चार अंक) अथवा पैन न० (6-9 स्थान के अंक) / पता / जन्मतिथि (अवयस्क हेतु)	गाटे का खसरा नम्बर / यूनीक कोड	क्षेत्रफल (हे.)				
1) ऑनलाइन उत्तराधिकार / 2026913200701000171 / 02-02-2026 / वरासत / GUPRAN AHAMAD / 10-02-2026	1.1) कंवरपाल / बारू / नि. ग्राम (संघ क्षेत्रफल : 0.0000)	32(1089910032000012)	1.1) 0.0031 2.1) 0.0031	1.1) कुलदीप सिंह / हुकम सिंह / नि० ग्राम रसूलपुर उर्फ रसूली पर० फै०बाद	32(1089910032000012)	1.1) 0.0004 1.2) 0.0006 1.3) 0.0006				
2) ऑनलाइन उत्तराधिकार / 2026913200701000174 / 02-02-2026 / वरासत /	2.1) जयपाल / बारू / नि. ग्राम		3.1) 0.0030							

GUPRAN AHAMMAD / 11-02-2026	(शेष क्षेत्रफल : 0.00000)	4.1) 0.0184	तहसील बेहट जिला सहारनपुर	1.4) 0.0003
3) अतिरिक्त उत्तराधिकार / 2026913200701000413 / 06-02-2026 / बारासत / GUPRAN AHAMMAD / 11-02-2026	3.1) इकम सिंह / बारू / नि. ग्राम (शेष क्षेत्रफल : 0.00000)		1.2) जगामाला / बारू / नि० ग्राम रसूलपुर उर्फ रसूली पर० फे०बाद तहसील बेहट जिला सहारनपुर	1.5) 0.0006 1.6) 0.0006
4) राजस्व न्यायालय (नायब तहसीलदार) / T202509600212205 / 07-03-2026 / बसीयात / GUPRAN AHAMMAD / 13-03-2026	4.1) रघुबीर / जोती / नि. शा. (शेष क्षेत्रफल : 0.00000)		1.3) नरेश / बारू / नि० ग्राम रसूलपुर उर्फ रसूली पर० फे०बाद तहसील बेहट जिला सहारनपुर	2.1) 0.0031 3.1) 0.0010 3.2) 0.0010
			1.4) बिनदर सिंह / इकम सिंह / नि० ग्राम रसूलपुर उर्फ रसूली पर० फे०बाद तहसील बेहट जिला सहारनपुर	3.3) 0.0010 4.1) 0.0061 4.2) 0.0061 4.3) 0.0031 4.4) 0.0031
			1.5) रामकुमार / जयपाल / नि० ग्राम रसूलपुर उर्फ रसूली पर० फे०बाद तहसील बेहट जिला सहारनपुर	
			1.6) सुभाष / बारू / नि० ग्राम रसूलपुर उर्फ रसूली पर० फे०बाद तहसील बेहट जिला सहारनपुर	
			2.1) रामकुमार / जयपाल / नि० ग्राम रसूलपुर उर्फ रसूली पर० फे०बाद तहसील बेहट जिला सहारनपुर	
			3.1) कुलदीप कुमार / इकम सिंह / नि० ग्राम रसूलपुर उर्फ रसूली पर० फे०बाद तहसील बेहट जिला सहारनपुर	
			3.2) बिनदर सिंह / इकम सिंह / नि० ग्राम रसूलपुर उर्फ रसूली पर० फे०बाद तहसील बेहट जिला सहारनपुर	
			3.3) लीला / इकम सिंह / नि० ग्राम रसूलपुर उर्फ सहारनपुर	

3289

(17) भूमि के सम्बन्ध में विचाराधीन राजस्व वादा/वादों की कम्प्यूटरीकृत संख्या :					रसूली पर १००वादा तहसील देहट जिला सहारनपुर 4.1) अदनीश कुमार / रावीर सिंह / बेलाढ तहसील छछरीली जिला यमुनानगर हरियाणा 4.2) मांगाराम / रघवीर / बेलाढ तहसील छछरीली जिला यमुनानगर हरियाणा 4.3) रमेशो देवी / सतीश कुमार / बेलाढ तहसील छछरीली जिला यमुनानगर हरियाणा 4.4) विशाल / सतीश कुमार / बेलाढ तहसील छछरीली जिला यमुनानगर हरियाणा
--	--	--	--	--	---

(18) बंधक/बंधक-मुक्त होने की स्थिति  
(18.1) बंधक होने की स्थिति (संस्था अथवा बैंक का नाम/कोड/बंधक का दिनांक/धनराशि/आवेदन संख्या/खातेदार(पिता-पति-संरक्षक)) :

(18.2) बंधक-मुक्त होने की स्थिति (संस्था अथवा बैंक का नाम/कोड/बंधक-मुक्त का दिनांक/धनराशि/आवेदन संख्या/खातेदार(पिता-पति-संरक्षक)) :

(19) अभ्युक्ति :

- 1) 1425फ- पी०एन०वी० टोडरपुर से जगावती पत्नी मदन सिंह नि० ग्राम ने खाता सं० 2 भागा० बंधक करके 6,50,000/- लोन लिया है ह० र० का० 10.7.17/13.3.18 (डिजिटल हस्ताक्षर: SINGH YASH PAL / 15-03-2018)
- 2) 1425फ- पी०एन०वी० टोडरपुर से मदन सिंह पुत्र दाताराम नि० ग्राम ने खाता सं० 2. 21 भागा० बंधक करके 9,90,000/- लोन लिया है ह० र० का० 14.7.17/13.3.18 (डिजिटल हस्ताक्षर: SINGH YASH PAL / 15-03-2018)
- 3) 1416फ-MDFC बैंक सहारनपुर के से नरेश कुमार पु० बरू नि० रसूलपुर उर्फ रसूली ने खाता सं० 3, 25 भागा० बन्धक करके 150000/- ऋण लिया। ह० र० का० 28.07.08 (डिजिटल हस्ताक्षर: SINGH YASH PAL / 17-02-2018)
- 4) 1416फ- कारपोरेशन बैंक देहट से सोम सिंह पुत्र काशमीरा नि० रसूलपुर उर्फ रसूली ने खाता सं० 3 भागा० बंधक करके 350000/- लोन लिया ह० र० का० 29.01.09 (डिजिटल हस्ताक्षर: SINGH YASH PAL / 17-02-2018)
- 5) 1424फ-PNB टोडरपुर से आमपाल पुत्र काशमीरा नि० ग्राम ने खाता सं० 3, 5 भागा० बंधक करके 300000/- लोन लिया है ह० र० का० 22.7.16 (डिजिटल हस्ताक्षर: SINGH YASH PAL / 17-02-2018)

**पूर्व आदेशों का विवरण**

- 1) 1428फ- रा०नि० लौदीपुर द्वारा आर०सी०प्रपत्र-9 पर पारित आ० दि० 31.12.2020 के अनुसार खाता सं० 2, 23, 31, 32, 33 से मृतक सुखबीर पुत्र बलवन्त सिंह के स्थान महीपाल पुत्र बलवन्त सिंह नि० रसूलपुर उर्फ रसूली तह० देहट जिला सहारनपुर का नाम बतौर वारिस दर्ज होवे ह० र० का० 07.01.21
- 2) 1428फ- रा०नि० जसमौर द्वारा आर०सी०प्रपत्र-9 पर पारित आ० दि० 31.12.2020 के अनुसार खाता सं० 21, 2 से मृतक मदन पुत्र दाताराम के स्थान श्रीमति जगावती पत्नी स्म० मदन व संजय कुमार व अकित कुमार पुत्रगण मदन नि० रसूलपुर उर्फ रसूली तह० देहट जिला सहारनपुर का नाम बतौर वारिस दर्ज होवे ह० र० का० 07.01.21
- 3) 1428फ- रा०नि० लौदीपुर द्वारा 2021913200701001842 आर०सी०प्रपत्र पर पारित आ० दि० 23.3.2021 के अनुसार खाता सं० 2, 5 से मृतक मेघपाल पुत्र धर्म सिंह के स्थान पर सुबलेश देवी पत्नी मेघपाल उर्फ मेघपाल व पुरमीत पुत्र मेघपाल उर्फ मेघपाल नि० बेलगाढ कन्वाला यमुनानगर देवधर नाम बतौर वारिस दर्ज हो ह० र० का० 23.3.2021

Data Digitally Signed by:

दिनांक/समाप्ति: 22-04-2026 11:23:33 वर्तमान : देहट

यह उदरघा खतीनी इलेक्ट्रॉनिक दिल्लीत सिस्टम द्वारा वेयर की गयी है तथा डाटा डिजिटल हस्ताक्षर द्वारा हस्ताक्षरित है।

मूद्रित कर्ता : SUBHASH CHAND वर्तमान : देहट

मूद्रित दिनांक एवं समय: 22-04-2026 11:23:33

Not Applicable For Online Pinus उपरोक्त उदरघा खतीनी का सैक्रिकेशन भिन्न/

upbhulckh.gov.in Website पर वाकर अथवा QR Code Scan करके किया जा सकता है।

upbhulckh.gov.in Website पर वाकर अथवा QR Code Scan करके किया जा सकता है।





## उद्धरण खतौनी (शासकीय)



उद्धरण क्रमांक : 108991202604192



ग्राम क्रमांक : 108991 ग्राम का नाम (पराना) : रस्तपुर उर्फ रस्तौली (कैजावाट) तहसील : बेहट जनपद : सहारनपुर फसली वर्ष : 1425-1430 (01 जुलाई, 2017 से 30 जून, 2023) भाग : 1 (1) खता संख्या : 00002

श्रेणी : 1-क / भूमि जो संक्रामणीय भूमिधरो के अधिकार में हो।


खसरा/ गाटा संख्या	नाम/पिता-पति-संरक्षक-प्रबंधक का नाम / जाति कोड / आधार नं० (अन्तिम चार अंक) अथवा पैन नं० (6-9 स्थान के अंक) / पता / जन्मतिथि (अवसरक हेतु)	खातेदारी प्रारम्भ होने का विवरण	वर्ष	गाटा (पूनीक कोड)	गाटे का कुल क्षेत्रफल (हे.)	हिस्से में	खातेदार का अंश		
							क्षेत्रफल में (हे.)	खातेदार द्वारा देय भूराजस्व	
34/2	1) अबनीश कुमार / रगबीर सिंह / बेलाढ तहसील छछरीली जिला यमुनानगर हरियाणा 2) इलम सिंह / कश्यमीरा / नि. ग्रा. 3) ऋषिपाल / सुनहरा / नि. ग्रा. 4) ओम पाल / कश्यमीरा / नि. ग्रा. 5) करणपाल / कृपाल सिंह / नि० ग्राम हाल नि० बेलाढ जिला यमुना नगर 6) कुलदीप कुमार / हुकम सिंह / नि० ग्राम रस्तपुर उर्फ रस्तौली पर० कै०वाट तहसील बेहट जिला सहारनपुर 7) कुलदीप सिंह / हुकम सिंह / नि० ग्राम रस्तपुर उर्फ रस्तौली पर० कै०वाट तहसील बेहट जिला सहारनपुर 8) गुरदीप सिंह / धनीराम / म० नं० 326मौ० सरस्वती कालोनी जगाधरी 9) जगपाल / बारू / नि. ग्राम 10) जगपाल / बारू / नि० ग्राम रस्तपुर उर्फ रस्तौली पर० कै०वाट तहसील बेहट जिला सहारनपुर 11) जगवती / मदन सिंह / नि. ग्रा. 12) जगबीर सिंह / अनीलम / म० नं० 326मौ० सरस्वती कालोनी जगाधरी 13) जसवीर सिंह / धर्मसिंह / नि. ग्राम 14) नरेश / बारू / नि० ग्राम रस्तपुर उर्फ रस्तौली पर० कै०वाट तहसील बेहट जिला सहारनपुर 15) नरेश कुमार / बारू / नि. ग्राम 16) पप्पू सिंह / कृपाल सिंह / नि० ग्राम हाल नि० बेलाढ जिला यमुना नगर 17) प्रकाशी देवी / कृपाल सिंह / नि० ग्राम हाल नि० बेलाढ जिला यमुना नगर	1) अर्नलाइन उत्तराधिकार / 2026913200701000171 / 02-02-2026 / बरासत 2) अर्नलाइन उत्तराधिकार / 2026913200701000174 / 02-02-2026 / बरासत 3) अर्नलाइन उत्तराधिकार / 2026913200701000413 / 06-02-2026 / बरासत 4) राजस्व न्यायालय (नायब तहसीलदार) / T202509600212205 / 07-03-2026 / वसीयत	पु।360फ	34/2(1089910034100212)	0.4400			1) 0.0150 2) 0.0293 3) 0.0220 4) 0.0293 5) 0.0024 6) 0.0024 7) 0.0006 8) 0.0098 9) 0.0073 10) 0.0015 11) 0.0880 12) 0.0098 13) 0.0073 14) 0.0015 15) 0.0073 16) 0.0025 17) 0.0025 18) 0.0055 19) 0.0031 20) 0.0880 21) 0.0110 22) 0.0055 23) 0.0140 24) 0.0073 25) 0.0055	10.80

3291



2) ऑनलाइन उत्तराधिकार / 2026913200701000174 / 02-02-2026 / वाराणसी / GUFARAN AHAMAD / 11-02-2026	2.1) जयपाल / बार्सू / नि. ग्राम (शेष क्षेत्रफल : 0.0000)	3.1) 0.00073	उर्फ रस्ती परं फैवादा तहसील बेहट जिला सहारनपुर	1.3) 0.0015
3) ऑनलाइन उत्तराधिकार / 2026913200701000413 / 06-02-2026 / वाराणसी / GUFARAN AHAMAD / 11-02-2026	3.1) हुकम सिंह / बार्सू / नि. ग्राम (शेष क्षेत्रफल : 0.0000)	4.1) 0.00440	सहारनपुर	1.4) 0.0007
4) राजस्व न्यायालय (नायब तहसीलदार) / T202509600212205 / 07-03-2026 / वाराणसी / GUFARAN AHAMAD / 13-03-2026	4.1) रसूल / जोती / नि. गा. (शेष क्षेत्रफल : 0.0000)		1.2) जगपाल / बार्सू / नि. ग्राम रसूलपुर उर्फ रस्ती परं फैवादा तहसील बेहट जिला सहारनपुर	1.5) 0.0015
			1.3) नरेश / बार्सू / नि. ग्राम रसूलपुर उर्फ रस्ती परं फैवादा तहसील बेहट जिला सहारनपुर	1.6) 0.0015
			1.4) विन्दर सिंह / हुकम सिंह / नि. ग्राम रसूलपुर उर्फ रस्ती परं फैवादा तहसील बेहट जिला सहारनपुर	2.1) 0.0074
			1.5) रामकुमार / जयपाल / नि. ग्राम रसूलपुर उर्फ बेहट जिला सहारनपुर	3.1) 0.0024
			1.6) सुभाष / बार्सू / नि. ग्राम रसूलपुर उर्फ रस्ती परं फैवादा तहसील बेहट जिला सहारनपुर	3.2) 0.0024
			2.1) रामकुमार / जयपाल / नि. ग्राम रसूलपुर उर्फ बेहट जिला सहारनपुर	3.3) 0.0025
			3.1) कुलदीप कुमार / हुकम सिंह / नि. ग्राम रसूलपुर उर्फ रस्ती परं फैवादा तहसील बेहट जिला सहारनपुर	4.1) 0.0150
			3.2) विन्दर सिंह / हुकम सिंह / नि. ग्राम रसूलपुर उर्फ रस्ती परं फैवादा तहसील बेहट जिला सहारनपुर	4.2) 0.0140
			3.3) लीला / हुकम सिंह / नि. ग्राम रसूलपुर उर्फ रस्ती परं फैवादा तहसील बेहट जिला सहारनपुर	4.3) 0.0070
				4.4) 0.0080

3293

			बेहट जिला सहरनपुर 4.1) अदनीश कुमार / रबीर सिंह / बेलगढ तहसील छछरीली जिला यमुनानगर हरियाणा 4.2) मांगाराम / रबीर / बेलगढ तहसील छछरीली जिला यमुनानगर हरियाणा 4.3) रमेशो देवी / सतीश कुमार / बेलगढ तहसील छछरीली जिला यमुनानगर हरियाणा 4.4) विशाल / सतीश कुमार / बेलगढ तहसील छछरीली जिला यमुनानगर हरियाणा	
(17) भूमि के सम्बन्ध में विचारधीन राजस्व वाद/वादों की कम्प्यूटरीकृत संख्या :				
(18) बंधक/बंधक-मुक्त होने की स्थिति				
(18.1) बंधक होने की स्थिति (संस्था अथवा बैंक का नाम/कोड/बंधक का दिनांक/धनराशि/आवेदन संख्या/खातेदार(पिता-पति-संरक्षक)) :				
(18.2) बंधक-मुक्त होने की स्थिति (संस्था अथवा बैंक का नाम/कोड/बंधक-मुक्त का दिनांक/धनराशि/आवेदन संख्या/खातेदार(पिता-पति-संरक्षक)) :				
(19) अभ्युक्ति :				
1) 1425फ- पी०एन०बी० टोडरपुर से जगवती पत्नी मदन सिंह नि० ग्राम ने खाता सं० 2 भागा० बंधक करके 6,50,000/- लोन लिया है ह० र० का० 10.7.17/13.3.18 (डिजिटल हस्ताक्षर: SINGH YASH PAL / 15-03-2018) 2) 1425फ- पी०एन०बी० टोडरपुर से मदन सिंह पुत्र दाताराम नि० ग्राम ने खाता सं० 2, 21 भागा० बंधक करके 9,90,000/- लोन लिया है ह० र० का० 14.7.17/13.3.18 (डिजिटल हस्ताक्षर: SINGH YASH PAL / 15-03-2018) 3) 1416फ-HDFC बैंक सहरनपुर के से नरेश कुमार पु० बार्सू नि० रसूलपुर उर्फ रसूली ने खा० सं० 3, 25 भागा० बन्धक करके 150000/- ऋण लिया। ह० र० का० 28.07.08 (डिजिटल हस्ताक्षर: SINGH YASH PAL / 17-02-2018) 4) 1416फ- कारपोरेशन बैंक बेहट से सोम सिंह पुत्र काशमीरा नि० रसूलपुर उर्फ रसूली नेखातासं० 3 भागा० बंधक करके 350000/- लोन लियाह० र० का० 29.01.09 (डिजिटल हस्ताक्षर: SINGH YASH PAL / 17-02-2018) 5) 1425फ- पी०एन०बी० टोडरपुर से आशाकुमार पुत्र काशमीरा नि० ग्राम ने खाता सं० 3, 5 भागा० बंधक करके 300000/- लोन लिया है ह० र० का० 22.7.16 (डिजिटल हस्ताक्षर: SINGH YASH PAL / 17-02-2018)				
<b>पूर्व आदेशों का विवरण</b>				
1) 1425फ- पी०एन०बी० टोडरपुर से आशाकुमार पुत्र काशमीरा नि० ग्राम नि० 31.11.2020 के अनुसार खाता सं० 2, 23, 31, 32, 33 से मृतक सुखबीर पुत्र बलवन्त सिंह के स्थान महीपाल पुत्र बलवन्त सिंह नि० रसूलपुर उर्फ रसूली तह० बेहट जिला सहरनपुर का नाम बतौर वारिस दर्ज होवे ह० र० का० 07.01.21 2) 1425फ- पी०एन०बी० टोडरपुर से आशाकुमार पुत्र काशमीरा नि० ग्राम नि० 31.11.2020 के अनुसार खाता सं० 2, 21 से मृतक मदन पुत्र दाताराम के स्थान श्रीमति जगवती पत्नी स्व० मदन व संजय कुमार व अकिंत कुमार पुत्रगण मदन के स्थान महीपाल पुत्र बलवन्त सिंह के स्थान महीपाल पुत्र बलवन्त सिंह नि० रसूलपुर उर्फ रसूली तह० बेहट जिला सहरनपुर का नाम बतौर वारिस दर्ज होवे ह० र० का० 23.3.2021				
Data Digitally Signed by: मुद्रित कर्ता : SUBHASH CHAND तहसील: बेहट दिनांक/समय/स्थान: 22-04-2026 11:24:17 यह उद्घरण खतीनी होने के लिए डिजिटल हस्ताक्षर द्वारा वेबसाइट को दर्शाया जा रहा है तथा डाटा डिजिटल हस्ताक्षर द्वारा हस्ताक्षरित है। मुद्रित दिनांक एवं समय: 22-04-2026 11:24:17 Not Applicable For Online Print उद्घरण खतीनी का वैशिकिकेशन <a href="https://upbhulekh.gov.in">https://upbhulekh.gov.in</a> Website पर जाकर अथवा QR Code Scan करके किया जा सकता है। 				

# 3295 Annexure No.3

## स्थलीय निरीक्षण आख्या

शासनादेश संख्या-659/एम0-228/2017 खनन नीति(VIII) दिनांक 17.07.2023 व कार्यालय जिलाधिकारी सहारनपुर के पत्रांक 2410/ख0अनु0/कृषि भूमि/2023-24, दिनांक 20.11.2023 व पत्रांक 188/ख0अनु0/जांच/2024-25, दिनांक 08.05.2024 तथा पत्रांक 180/ख0अनु0/जांच/2024-25, दिनांक 06.05.2024 द्वारा गठित कमेटी द्वारा upminemitra पोर्टल पर नियम-52 के अन्तर्गत प्राप्त आवेदन संख्या-2024/5/7/342934 आवेदक का नाम श्री अंकित कुमार पुत्र श्री मदन निवासी रसूलपुर उर्फ रसूली पर0 फैजाबाद तहसील बेहट जिला सहारनपुर द्वारा तहसील बेहट ग्राम रसूलपुर उर्फ रसूली के गाटा/खसरा संख्या-32, 33, 34/2, 78 आवेदित रकबा-1.731हे0 पर तहसीलदार बेहट की संस्तुति सहित आख्या दिनांक 13.05.2024 के उपरान्त दिनांक 17.05.2024 में आवेदक व क्षेत्रीय लेखपाल द्वारा चिन्हित क्षेत्र का स्थलीय निरीक्षण किया गया है। जिसकी बिन्दुवार आख्या निम्नवत् है:-

- 1) आवेदित क्षेत्र वन क्षेत्रों से 100 मी0 से अधिक दूर स्थित है व प्रश्नगत क्षेत्र पर वन विभाग को कोई आपत्ति नहीं है।
- 2) आवेदित क्षेत्र बान्ध (Dam)/जलाशय से 500 मी0 से अधिक दूर स्थित है व प्रश्नगत क्षेत्र पर सिंचाई विभाग को कोई आपत्ति नहीं है।
- 3) आवेदित रकबा 1.7310हे0 के सापेक्ष तहसील बेहट की आख्यानुसार उपलब्ध रकबा-1.6638हे0 पर, प्रथम दृष्टया उपखनिज RBM की मात्रा 33,276 घनमीटर तक की निकासी की जा सकती है।
- 4) आवेदित क्षेत्र नदी तल से आच्छादित नहीं है।
- 5) प्रश्नगत भूमि कृषि योग्य भूमि है। खतौनी में संकमणीय भूमिधर दर्ज है। वर्तमान में बालू, बजरी, बोल्टर, (उपखनिज आर.बी.एम.) जमा होने के कारण कृषि कार्य नहीं हो रहा है। उक्त भूमि से उपखनिज आर.बी.एम. को हटाकर कृषि योग्य भूमि बनाया जा सकता है।
- 6) प्रश्नगत भूमि में वर्ष 1978, 2010, 2013, 2019 व 2023 में बाढ़ आई थी।

Name of Pillars	अक्षान्तर	देशान्तर
A	30° 12' 04.49" N	77° 30' 20.14" E
B	30° 12' 06.55" N	77° 30' 16.89" E
C	30° 12' 00.64" N	77° 30' 14.44" E
D	30° 11' 59.77" N	77° 30' 16.75" E

कृपया निरीक्षण आख्या संस्तुति सहित आवश्यक कार्यवाही हेतु सादर प्रेषित।

खान निरीक्षक  
सहारनपुर।

खान निरीक्षक  
सहारनपुर।

वन क्षेत्राधिकारी  
बेहट।

अधिसासी अभियन्ता,  
सिंचाई एवं जल संसाधन विभाग  
सहारनपुर।

उप जिलाधिकारी  
बेहट।

सहायक  
अधिसासी अभियन्ता

# 3296 Annexure No.4



## कार्यालय जिलाधिकारी, Saharanpur

(खनन-अनुभाग)  
सहमति पत्र (Letter of Intent)



UP **MINE MITRA**

पत्रांक: LOI/2024/12/10-12-2024 00:00:00/342934

दिनांक: 10-12-2024

उ.प्र. उपखनिज (परिहार) नियमावली, 1963 (यथासंशोधित) के नियम ५२ के अंतर्गत भूमिधरी/ कृषिकीय भूमि के अनुज्ञा पत्र में सम्बंधित।

### आवेदक एवं अवधि

आवेदक नाम	ANKIT KUMAR
आवेदक पता	VILL RASOOLPUR URF RASOOLI PARAGNA FAIZABAD TEHSIL BEHAT DISTT SAHARANPUR
मोबाइल	9548230433
अनुज्ञा की अवधि	अनुज्ञा पत्र की दिनांक से 3 माह, 0 दिन माह अथवा मात्रा जो पहले पूर्ण हो।

### भूमि का विवरण

जनपद	तहसील	ग्राम/मोहल्ला	गाटा/खसरा संख्या	क्षेत्रफल/मात्रा
Saharanpur	Behat	RASOOLPUR URF RASULI	32, 33, 34/2, 78	1.6638 हे० / 33276.00 घन मी०

### देय धनराशि

अनुज्ञात उपखनिज	अनुज्ञात मात्रा	रॉयल्टी दर (₹)	देय रॉयल्टी (₹)	देय DMF (₹)	देय TCS (₹)	अन्य
Sand or Bajri or Boulder RBM	33276.00 घन मी०	220.00	7320720.00	732072.00	146414.40	146414.40
कुल			7320720.00	732072.00	146414.40	146414.40

अन: आपसे अपेक्षा की जाती है कि उपरोक्त देय धनराशि 3 कार्य दिवस के अंदर जमा करा कर चालान की मूल प्रति upminemitra.in पोर्टल पर अपने लॉगिन में अपलोड करें ताकि आपको नियमानुसार खनन अनुज्ञा पत्र निर्गत करने की कार्यवाही की जा सके।

आवेदक द्वारा अनुलग्नक-1 शर्तों का अनुपालन किया जाना आवश्यक है।

Digitally signed by MANISH BANSAL  
Date: 10 Dec 2024 19:10:56

Saharanpur

